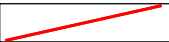

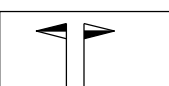
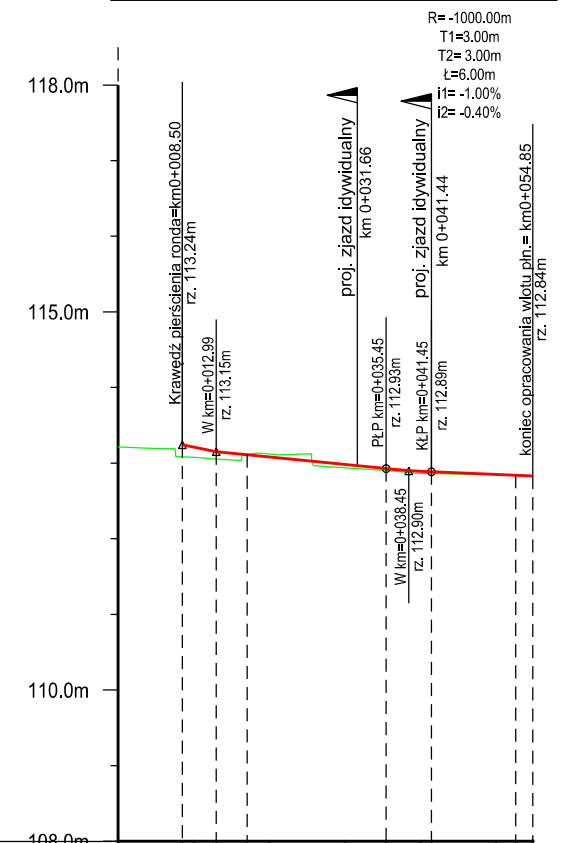


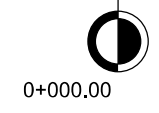
LEGENDA:

-  - projektowana niweleta
-  - teren istniejący
-  - projektowane zjazdy indywidualne lewo/prawostronne

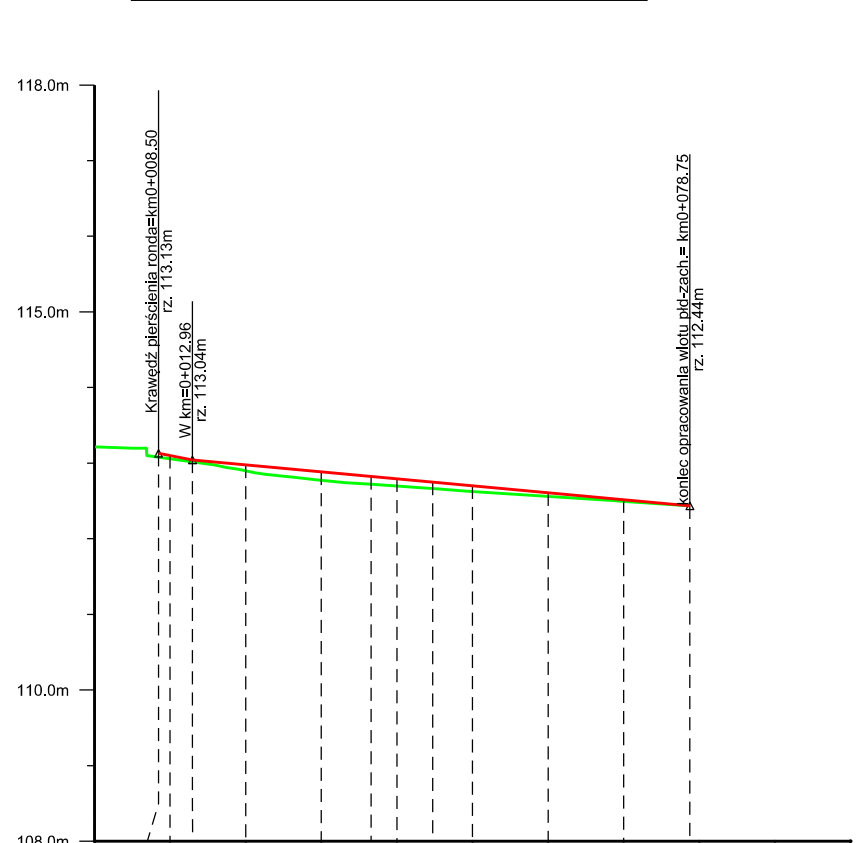
Profil podłużny - Włot północny



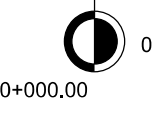
RZĘDNE PROJEKTOWANE	113.24	113.24	113.15	113.11	112.93	112.89	112.84	112.84	112.83
RZĘDNE ISTNIEJĄCE	113.24	113.08	113.06	113.12	112.90	112.86	112.84	112.84	112.83
RÓŻNICA RZĘDNYCH	0.16	-0.16	-0.08	-0.01	0.03	0.03	-0.04	0.00	0.00
POCHYLENIA I ŁUKI PIONOWE									
PROSTE I ŁUKI POZIOME									
PIKIETAŻ	0+000.00	0+008.50	0+012.99	0+017.06	0+035.45	0+041.45	0+052.61	0+054.85	



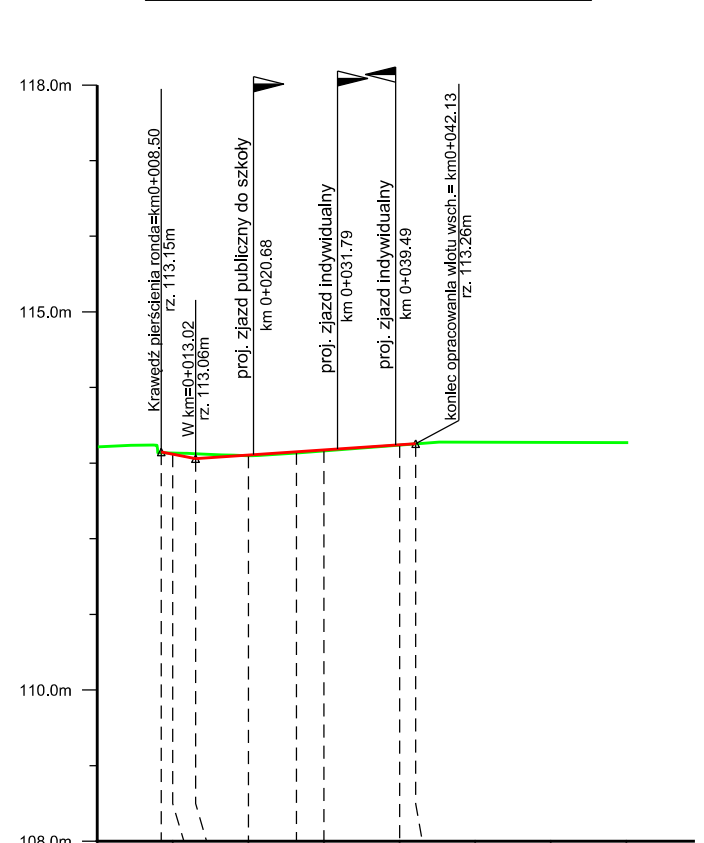
Profil podłużny - Włot południowo-zachodni



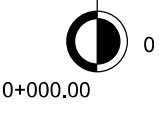
RZĘDNE PROJEKTOWANE	113.13	113.10	113.04	112.98	112.88	112.82	112.79	112.75	112.70	112.61	112.52	112.44	
RZĘDNE ISTNIEJĄCE	113.24	113.08	113.06	113.01	112.90	112.77	112.72	112.70	112.62	112.56	112.46	112.44	
RÓŻNICA RZĘDNYCH	0.05	-0.08	-0.04	-0.03	0.08	0.11	0.10	0.09	0.08	0.05	0.03	0.00	
POCHYLENIA I ŁUKI PIONOWE													
PROSTE I ŁUKI POZIOME													
ODLEGŁOŚCI	00.00	08.50	10.00	12.96	20.00	30.00	36.59	40.00	44.74	50.00	60.00	70.00	78.75



Profil podłużny - Włot wschodni



RZĘDNE PROJEKTOWANE	113.15	113.15	113.12	113.06	113.11	113.15	113.17	113.24	113.26	
RZĘDNE ISTNIEJĄCE	113.24	113.14	113.14	113.13	113.10	113.14	113.16	113.24	113.26	
RÓŻNICA RZĘDNYCH	0.09	-0.09	0.00	-0.07	0.01	0.01	0.01	0.00	0.00	
POCHYLENIA I ŁUKI PIONOWE										
PROSTE I ŁUKI POZIOME										
ODLEGŁOŚCI	0.00	8.23	8.50	10.00	13.02	20.00	26.36	30.00	40.00	42.13



 POWIAT WOŁOMIŃSKI ul. Prądzińskiego 3 05-200 Wołomin			
ZAMAWIAJĄCY JEDNOSTKA PROJEKTOWA  Projekt Biuro Projektów Drogowych	Piotr Szydłowski ul. Dziedzickiego 32 21-500 Biła Podlaska tel. 506-426-712 e-mail: tmpprojekt@wp.pl		
OBIEKT BUDOWLANY Przebudowa skrzyżowania drogi powiatowej nr 4333W i drogi powiatowej nr 4351W w miejscowości Międzyzys			
STUDIUM PROJEKT BUDOWLANO-WYKONAWCZY PROJEKT ARCHITEKTONICZNO BUDOWLANY			
NAZWA OPRACOWANIA Profile podłużne			
SKALA 1:100/1000			
FUNKCJA	TYTUŁ, IMIE I NAZWISKO	NR UPRAWNIEN	PODPIS
OPRACOWAŁ	mgr inż. Piotr Szydłowski	-	
PROJEKTANT	mgr inż. Tomasz Mikołajuk	LUB/0017/POOD/12	
SPRAWDZAJĄCY	mgr inż. Tomasz Stańczak	MAZ/0372/PWOD/07	
TOM 1	BRANŻA drogowa	DATA 05.2013	NR RYSUNKU 4